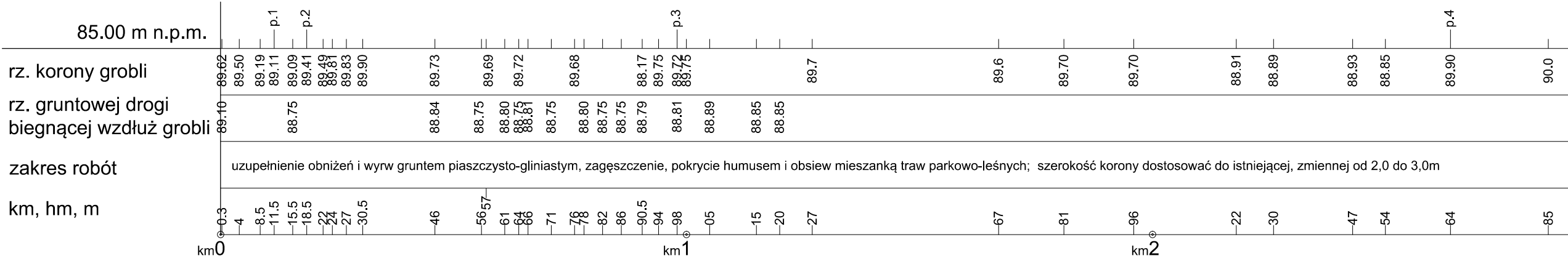
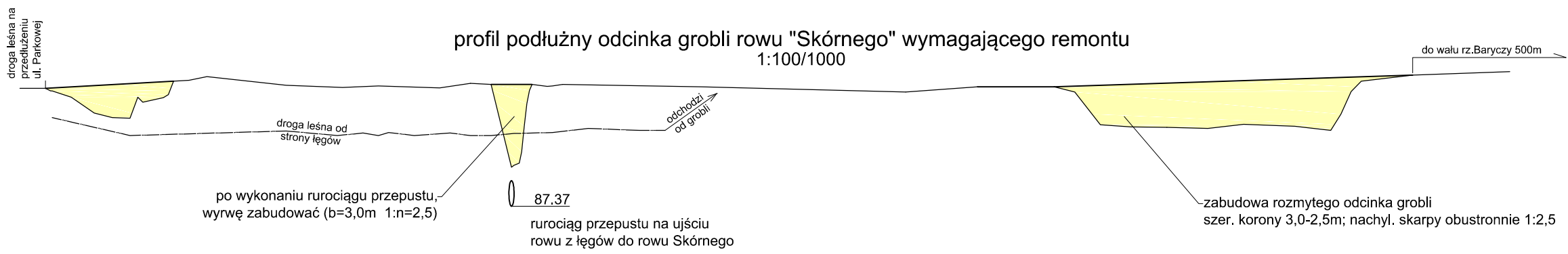
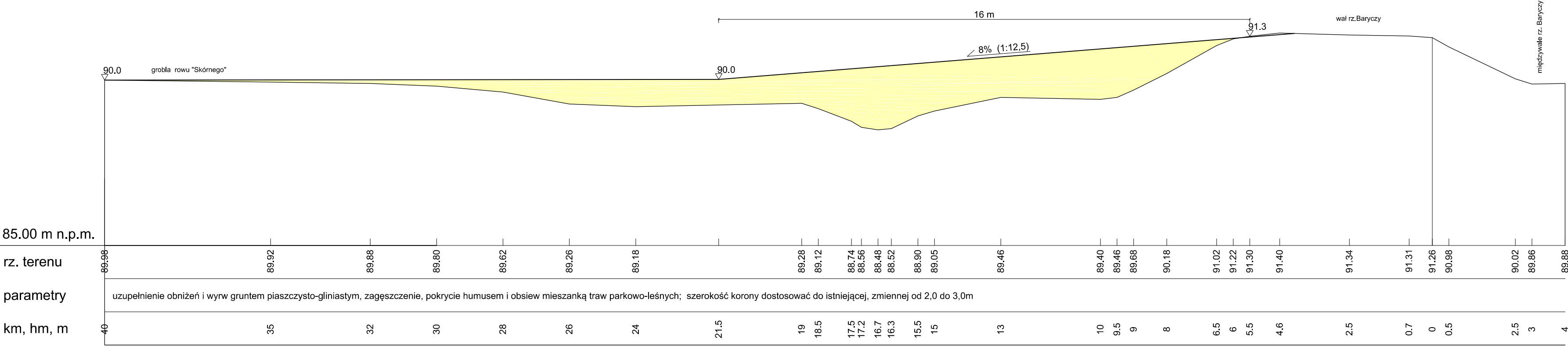


połączenie grobli rowu "Skórnego" z wałem rz. Baryczy



ŻMIGRÓD - OTULINA PARKU ZABYTKOWEGO			
PBW	RENATURYZACJA UKŁADU WODNEGO W REJONIE STAWÓW ZESPOŁU PAŁACOWO-PARKOWEGO		
SZLAK SPACEROWY PO GROBLI ROWU "SKÓRNEGO" przekroje poprzeczne, profile podłużne			
10.2012	projektant:	mgr inż. Jerzy Majda upr. bud. Nr 1377/70/Wr melioracje wodne	1:100
	asystent projektanta:	Martyna Cichy	
	sprawdzający:	mgr inż. Teresa Majda upr. bud. Nr 5317/70/Wr melioracje wodne	